






Wandelen langs bekende en onbekende trage wegen – route 5 km

Hoe ga je op pad?
De route is niet bewegwijzerd en eerder avontuurlijk van aard.
Je vertrekt aan Lommel-Station in oostelijke richting, Einde in. Volg verder de zwarte route op de kaart. En vooral, geniet ervan!

-  Trage weg met vermelding
-  Wandelknooppunt
-  Route 5 km
-  Horeca

 Net voor het kappelletje achteraan het woonzorgcentrum neem je een summier bospaadje bergafwaarts. Dit paadje komt uit op een ander pad. Ga hier naar links. Bij de splitsing houd je links aan (langs nog een kappelletje). En ook bij een volgende splitsing houd je links aan. Bij de oude waterput ga je links door de omheining. Vanaf hier kan je terug met kaart op pad.

Ook dergelijke doorsteekjes zijn erg waardevol voor zachte weggebruikers



Eikelbospad



Zorgboulevard




Trage weg in landbouwgebied

Trage wegen in natuurgebied Meysterbergen



Start en aankomst:
Lommel-Station
Stationsstraat 278
Parking aanwezig

De routekaart is in detail digitaal raadpleegbaar via de QR-code:



Trage wegen in Lommel

Trage wegen zijn een verzamelterm voor alle wegen die dienen voor het niet-gemotoriseerd openbaar verkeer, met wandelaars, fietsers en ruiters als belangrijkste gebruikers.

“Trage wegen vind je overal: op het platteland, in een dorpskern of verkaveling, zelfs in de stad. Verhard of onverhard, breed of smal: een trage weg kan alle vormen aannemen. Of een weg traag is, hangt van de gebruikers af”.

In Lommel worden de trage wegen opgewaardeerd en bekend gemaakt. Ook worden bijkomende trage verbindingen gerealiseerd daar waar missing links bestaan voor functionele en recreatieve gebruikers. Zo werken we aan een netwerk van veilige verbindingen voor de zachte weggebruikers en stimuleren we het gebruik. Goed voor het milieu en je gezondheid!