

Dag van de Trage Weg 2020 – Stappers en Trappers

De Dag van de Trage Weg 2020 in Zwalm wordt er eentje voor Stappers-en-Trappers. De fiets- en wandeltocht is niet begeleid, je start wanneer je zelf wil. In tegenstelling tot andere jaren is er omwille van corona geen opening of feestelijke afsluiter. Je kan op eender welk moment starten.

De volledige route start aan de sportsite in Munkzwalm, we voorzien daar kaartjes en een woordje uitleg om 14h. De volledige route kan je downloaden, en met de lusvormige fietsroute kan je overal starten. Je kan ook de volledige route kaart afhalen in het streekinfopunt (Rekegemstraat, 26), je kan ook een woordje uitleg krijgen onder de brug “3de jagers te voet” naar Zingem (Schoolstraat). De fietstrajecten brengen je naar het mondingsgebied van de Zwalm en het meersengebied in de Scheldevallei, en **van het ene prachtige wandelgebiedje naar het andere**. Je kiest zelf welke wandellus je wil afstappen. Waar de onverharde weg begint, is het sein om van de fiets te stappen en een lusje te wandelen. De wandellussen zijn meestal kort met uitzondering van het natuurgebied Grootmeers (4.4 km). Deze 6 wandellussen kom je in volgorde tegen: Klein Zwitserland (0,7km), Kapelleweg (1km), Kaaimeersen (1,5km), Grootmeers (4,4km), Blarewater (0,8km) en Reytmeersen (2,3km).

Niet vergeten: waterdichte wandelschoenen, een slot voor je fiets en je mondmasker waar de situatie dat vereist.


Bekijk of download de route via een van deze links:


- RouteYou: <https://www.routeyou.com/nl-be/route/view/8011487/fietsroute/dag-van-de-trage-weg-2020-stappers-en-trappers>
- Komoot: <https://www.komoot.nl/tour/265210307?ref=wtd>
- Wikiloc: <https://nl.wikiloc.com/routes-fietstochten/dtw2020-stappers-en-trappers-58464084>
- Google Maps: https://www.google.com/maps/d/embed?mid=191dq8-WQEAEnZ_utRSKoiuY_ZdJD0OUe


Gedetailleerde wegbeschrijvingen vind je hier:


- RouteYou (5 pagina's): https://1drv.ms/b/s!Agfi_azTi7bpic4VW0EqXG_-nirUUw?e=CLrXW6
- Komoot (35 pagina's): https://1drv.ms/b/s!Agfi_azTi7bpic4XhezbaC3--SiZNw?e=ypQIeH


PRAKTISCHE INFO

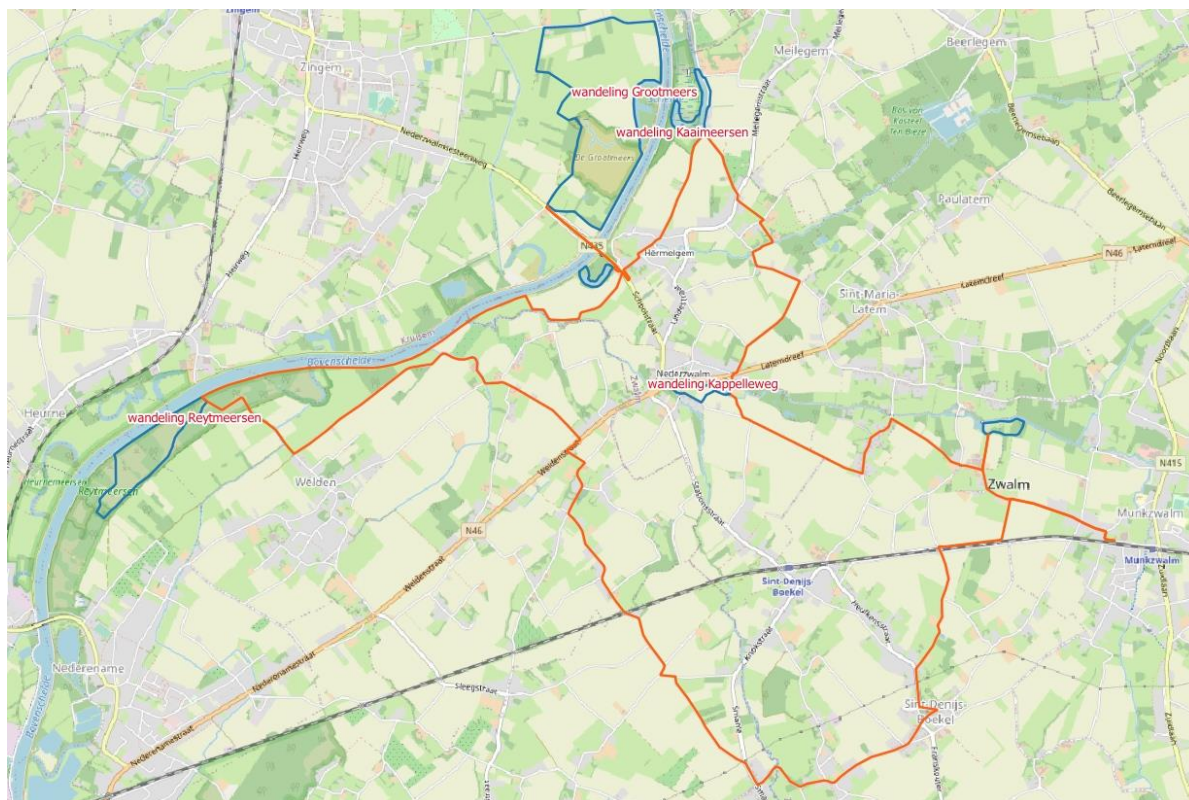
 Zondag 18 okt. 2020
14:00u - 17:00u

 Prijs: gratis

 Recreatiesite Zwalm
Sportlaan ,
9630 Munkzwalm (Zwalm)

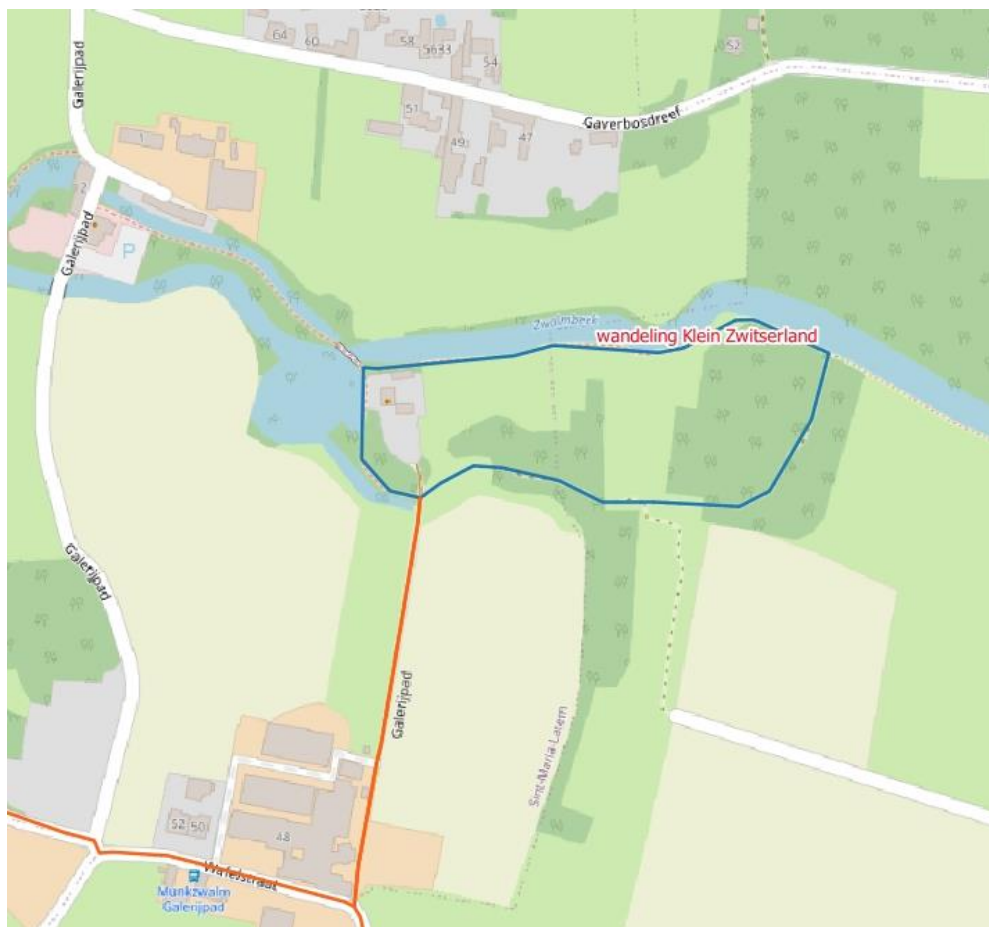
 Organisatie: Trage Wegen Zwalm

 Marc Paeleman
[0494 179 987](tel:0494179987)
BBOYDENS@HOTMAIL.COM



Traject	Type	afstand
Sporthal Munkzwalm - Klein Zwitserland	fiets	1,3
wandeling Klein Zwitserland	wandellus	0,7
Klein Zwitserland - Terbiestmolen	fiets	2,6
wandeling Kappelleweg	wandellus	1,0
Terbiestmolen - Kaaihoeve	fiets	2,3
wandeling Kaimeersen	wandellus	1,5
Kaaihoeve - Grootmeers	fiets	1,9
wandeling Grootmeers	wandellus	4,4
Grootmeers - Blarewater	fiets	0,7
wandeling Blarewater	wandellus	0,8
Blarewater - Reytsmeersen	fiets	3,3
wandeling Reytsmeersen	wandellus	2,3
Reytsmeersen - Sporthal Munkzwalm	fiets	10,5

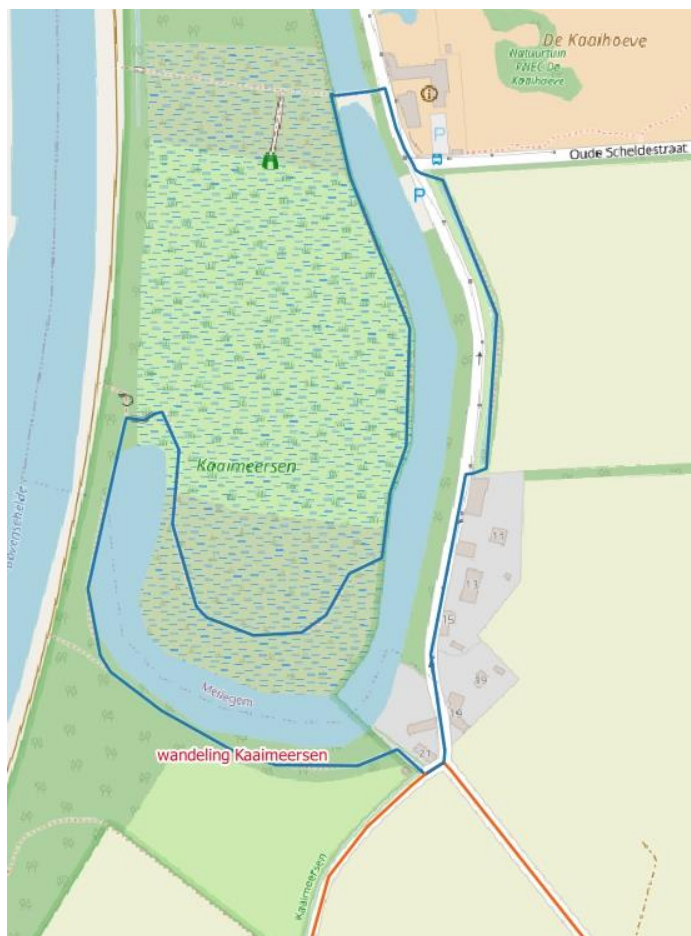
Wandellus thv Klein Zwitserland : 0,7km



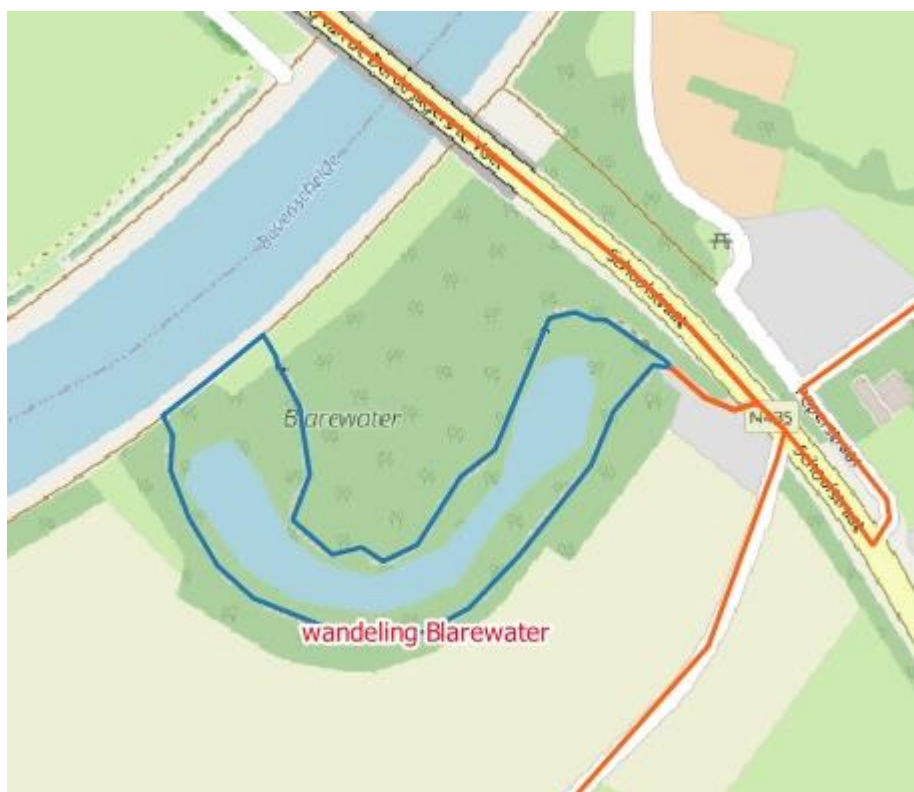
Wandellus thv Kapelleweg : 1km



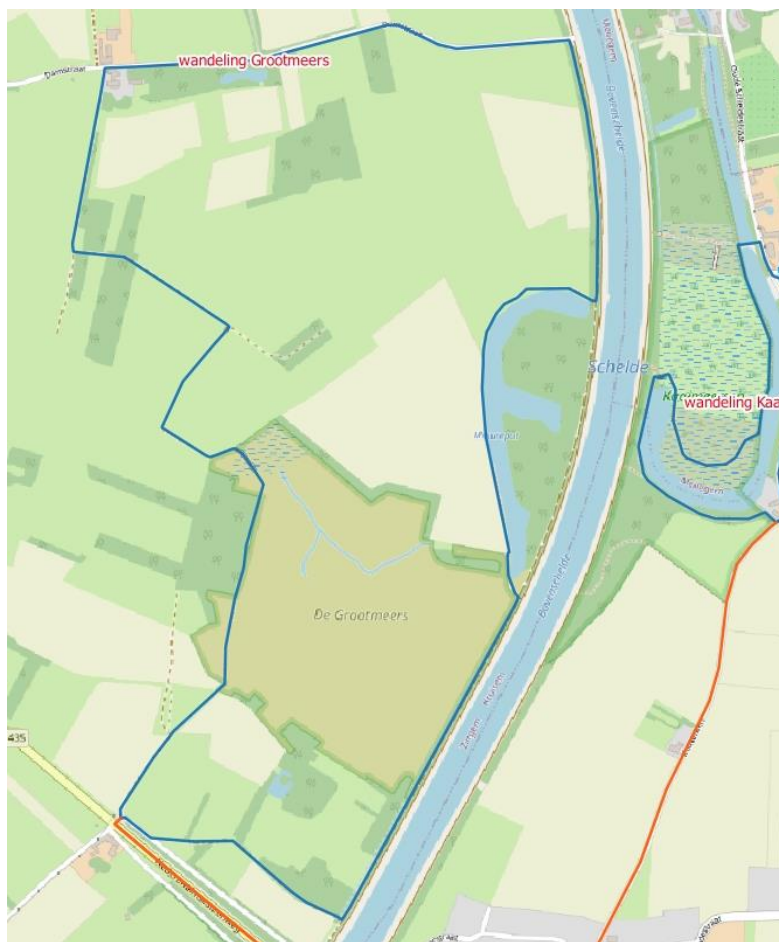
Wandellus aan de Kaimeersen : 1,5 km



Wandellus aan Blarewater : 0,8 km



Wandellus in Grootmeers : 4,4 km



Wandellus in de Reytmeersen: 2,3 km

