



Fotozoektocht Lus 4 Zag Rubens het ook zo?

Bekijk op mobiel



Lengte: 7.12 km

Stijging: 13 m

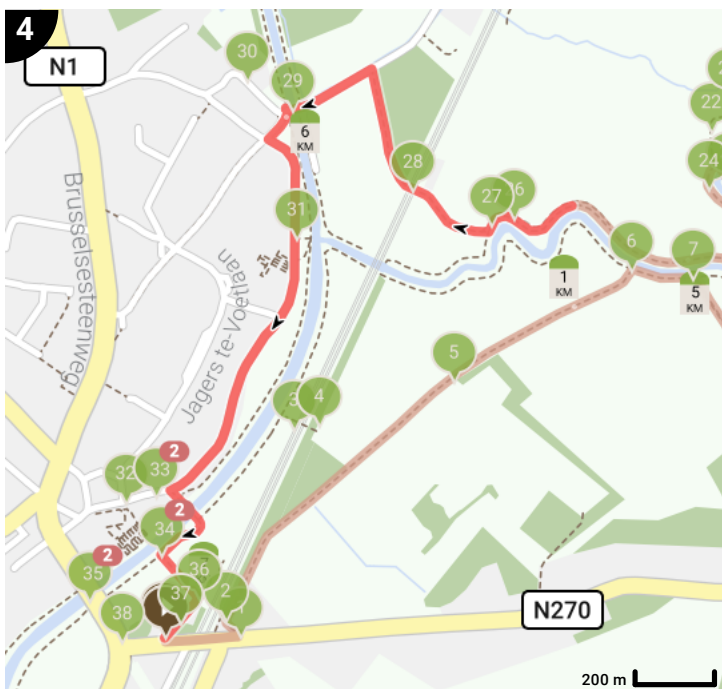
Moeilijkheidsgraad: 2/10

Elewijtsesteenweg 9, 1980 Zemst, Vlaanderen, België

Spoorwegstraat 1, 1980 Zemst, Vlaanderen, België



























Legende

- Route
- Bezienswaardigheid
- Steilheid van beklimming
- Steilheid van afdaling



| Totaal | Type | Kaart- nummer | Informatie | Uurrooster 5 km/h | Volgende |
|---------|---|------------------|---|----------------------|----------|
| 0.0 km |  | 1 | | 0 min | 124 m |
| 0.12 km |  | 1 | | 1 min | 2 m |
| 0.13 km |  | 1 | Sla links af op Plasstraat (Zemst) | 1 min | 15 m |
| 0.13 km |  | 1 | Plasstraat vanuit de Elewijtsesteenweg | | |
| 0.14 km |  | 1 | ga rechtdoor op Plasstraat (Zemst) | 1 min | 395 m |
| 0.17 km |  | 1 | Plasstraat richting Weerdemolen | | |
| 0.44 km |  | 1 | Tunneltje onder de spoorweg richting Plasstraat | | |
| 0.49 km |  | 1 | Weerdemolenvoetweg loopt via dit tunneltje onder de spoorweg naar Eppegem | | |
| 0.54 km |  | 1 | ga rechtdoor op Plasstraat (Zemst) | 6 min | 142 m |
| 0.68 km |  | 1 | ga rechtdoor op Plasstraat (Zemst) | 8 min | 432 m |
| 0.75 km |  | 1 | Plasstraat richting Zenne | | |
| 1.11 km |  | 1 | ga rechtdoor op Plasstraat (Zemst) | 13 min | 9 m |
| 1.12 km |  | 1 | Plasstraat richting Eppegem | | |
| 1.12 km |  | 1 | Rechts afbuigen op Plasstraat (Zemst) | 13 min | 114 m |
| 1.23 km |  | 1 | Zag Rubens de Sluistoren zo? | | |
| 1.24 km |  | 1 | | 14 min | 598 m |
| 1.83 km |  | 2 | Steenvaardreef | | |
| 1.84 km |  | 2 | | 22 min | 5 m |
| 1.84 km |  | 2 | | 22 min | 115 m |
| 1.96 km |  | 2 | | 23 min | 4 m |
| 1.96 km |  | 2 | Links afbuigen op Elewijtsesteenweg, N270 (Zemst) | 23 min | 15 m |
| 1.98 km |  | 2 | Rechts afbuigen op Steendreef (Zemst) | 23 min | 226 m |
| 1.98 km |  | 2 | Rotstraet | | |
| 1.99 km |  | 2 | Steendreef richting Rotstraet | | |
| 2.2 km |  | 2 | Het Steen | | |
| 2.2 km |  | 2 | Links afbuigen op Steendreef (Zemst) | 26 min | 508 m |
| 2.21 km |  | 2 | Steenmolenvoetweg | | |
| 2.21 km |  | 2 | De vroegere watermolen aan Het Steen | | |
| 2.24 km |  | 2 | Zag Rubens het ook zo op de Steendreef aan het Rubenskasteel? | | |
| 2.25 km |  | 2 | Steendreef oorspronkelijke naam: Chemin 7 Eppeghemschebaen | | |

| | | | | | |
|---------|---|---|---|--------|-------|
| 2.71 km |  | 2 | Links afbuigen op Weerdesteenweg (Zemst) | 32 min | 114 m |
| 2.8 km |  | 2 | Uit het oog verloren...Weerdemolenvoetweg & Weybeemdvoetweg | | |
| 2.83 km |  | 2 | ga rechtdoor op Weerdesteenweg (Zemst) | 33 min | 343 m |
| 2.94 km |  | 2 | Take a book & Return a book op de Weerdesteenweg vanuit de Steendreef | | |
| 3.17 km |  | 2 | ga rechtdoor op Weerdesteenweg (Zemst) | 38 min | 11 m |
| 3.18 km |  | 2 | ga rechtdoor op Weerdesteenweg (Zemst) | 38 min | 346 m |
| 3.2 km |  | 2 | Pimpernelweide van Natuurpunt | | |
| 3.33 km |  | 2 | Pittige kasseistrook op de Weerdesteenweg | | |
| 3.52 km |  | 2 | Weerdesteenweg aan de Damstraat | | |
| 3.53 km |  | 2 | Links afbuigen op Damstraat (Zemst) | 42 min | 245 m |
| 3.75 km |  | 3 | Bord van de 'Steenbergvoetweg' op Damstraat in Weerde. | | |
| 3.77 km |  | 3 | Links afbuigen op Hauwlandweg (Zemst) | 45 min | 333 m |
| 3.78 km |  | 3 | Kruising van Damstraat naar Hauwlandweg voor de brug over de Zenne | | |
| 3.79 km |  | 3 | Hauwlandweg (oorspronkelijk naam: Steenbergvoetweg) | | |
| 3.79 km |  | 3 | Brug over de Zenne aan de Damstraat links de Steenbergvoetweg | | |
| 4.11 km |  | 3 | ga rechtdoor op Hauwlandweg (Zemst) | 49 min | 359 m |
| 4.12 km |  | 3 | Jaagpad rechts naar de Sluistoren | | |
| 4.41 km |  | 3 | Sluistoren vanop het jaagpad | | |
| 4.47 km |  | 3 | Rechts afbuigen op Steenvaartvoetweg (Zemst) | 53 min | 21 m |
| 4.49 km |  | 3 | Hauwlandweg met zicht op Weerdemolen of Sluistoren genoemd | | |
| 4.49 km |  | 3 | Sla scherp rechts af op Hauwlandvoetweg (Zemst) | 53 min | 174 m |
| 4.53 km |  | 3 | Historische Sluistoren van Weerde langs de Zenne | | |
| 4.63 km |  | 3 | 'Sluistoren' of 'Weerde Molen' | | |
| 4.66 km |  | 3 | Sla links af op Hooyvettersvoetweg (Zemst) | 55 min | 163 m |
| 4.66 km |  | 3 | Watermolenvoetweg richting Sluistoren | | |
| 4.66 km |  | 3 | Biesmansblokvoetweg richting Watermolenstraat | | |
| 4.71 km |  | 3 | Hooyvettersvoetweg aan de 'Sluistoren' of 'Weerde Molen' | | |
| 4.82 km |  | 3 | ga rechtdoor op Hooyvettersvoetweg (Zemst) | 57 min | 601 m |
| 4.89 km |  | 3 | Rotstraet richting Rubenslaan | | |
| 5.37 km |  | 4 | Hooyvettersvoetweg richting Weerde | | |

| | | | | | |
|---------|---|---|---|------------|-------|
| 5.41 km |  | 4 | Hooyvettersvoetweg richting Eppegem | | |
| 5.43 km |  | 4 | Rechts afbuigen op Hooyvettersvoetweg (Zemst) | 1 h 5 min | 388 m |
| 5.59 km |  | 4 | Historische spoorwegtunnel in harmonie met een historische buurtweg | | |
| 5.81 km |  | 4 | Sla scherp links af op Weverstraat (Zemst) | 1 h 9 min | 163 m |
| 5.97 km |  | 4 | Zicht op de gekanaliseerde Zenne aan de Weverstraat | | |
| 5.98 km |  | 4 | | 1 h 11 min | 5 m |
| 5.98 km |  | 4 | | 1 h 11 min | 4 m |
| 5.99 km |  | 4 | Even rusten in de Begijnhofstraat | | |
| 5.99 km |  | 4 | Sla links af op Weverstraat (Zemst) | 1 h 11 min | 3 m |
| 5.99 km |  | 4 | | 1 h 11 min | 62 m |
| 6.05 km |  | 4 | Sla links af op Zenneweg (Zemst) | 1 h 12 min | 81 m |
| 6.13 km |  | 4 | ga rechtdoor op Zenneweg (Zemst) | 1 h 13 min | 620 m |
| 6.25 km |  | 4 | Kunstatelier met zitbank | | |
| 6.75 km |  | 4 | | 1 h 21 min | 171 m |
| 6.76 km |  | 4 | Sint-Clemenskerk Eppegem | | |
| 6.76 km |  | 4 | Detail van kapelletje aan de Zenneweg | | |
| 6.76 km |  | 4 | Zicht op fietssnelwegbrug | | |
| 6.91 km |  | 4 | Fietssnelwegbrug | | |
| 6.93 km |  | 4 | | 1 h 23 min | 98 m |
| 6.93 km |  | 4 | Fietssnelweg in Eppegem | | |
| 6.93 km |  | 4 | Sennebrugvoetweg naar Dorent vanuit de Brusselsesteenweg | | |
| 6.93 km |  | 4 | Oversteek aan de Brusselsesteenweg | | |
| 7.02 km |  | 4 | | 1 h 24 min | 92 m |
| 7.03 km |  | 4 | Naar de fietssnelweg vanuit de Spoorwegstraat links | | |
| 7.08 km |  | 4 | Olifantenpad vanuit de Spoorwegstraat | | |
| 7.12 km |  | 4 | | 1 h 25 min | |